


Regels kanovaarders

Iedere kanovaarder is welkom in de IJsseldelta maar dient zich als een gast te gedragen met respect voor de bewoners en de natuur.

In verband met afspraken met de bewoners in het gebied en de eisen vanuit de natuurwetgeving dienen onderstaande regels absoluut in acht genomen te worden:

- Varen uitsluitend op de aangegeven routes (zie kaart)
- Aanleggen uitsluitend bij de aangegeven plaatsen 
- Honden zijn niet toegestaan
- Respecteer de rust en natuur



Mastenbroek



In 1364 ruilde Kampen haar rechten van Mastenbroek, een groot moerasbos tussen de IJssel en het Zwarte Water, met de bisschop Jan van Arkel voor het Kampereiland. De bisschop liet zijn nieuwe aanwinst omvormen tot een vruchtbaar landbouwgebied.

Vaak werden moerassen willekeurig ontgonnen door de al aanwezige krekens te gebruiken als afwateringskanaal. Doordat krekens in Mastenbroek nauwelijks aanwezig waren moesten arbeiders zelf de afwateringsgeulen graven. Er werden drie evenwijdige weteringen gegraven die de hoofdlijnen werden in een nette rechtlijnige verkaveling. Met deze gestructureerde aanpak was Mastenbroek als polder zijn tijd ver vooruit.

Nationaal Landschap IJsseldelta

De polder Mastenbroek ligt midden in Nationaal Landschap IJsseldelta. Dit gebied is één van de 20 Nationale Landschappen in Nederland. Deze Landschappen zijn échte Nederlandse Landschappen. Ze hebben elk een unieke combinatie van cultuurhistorische en natuurlijke elementen en vertellen daarmee het verhaal van het Nederlandse Landschap. Nationaal Landschap IJsseldelta vertelt het verhaal van het ontstaan van de polder, de rijke historie van de Hanzesteden en de strijd tegen het water. De rechtlijnige verkaveling, het weidse uitzicht en het wonen op terpen zijn kenmerken van dit Nationale Landschap. Juist met de kano kan de weidsheid van het landschap optimaal beleefd worden!



Colofon

Colofon Uitgave IJsseldelta Marketing (onderdeel van RBT Vechtdal-IJsseldelta), 1e druk
Vormgeving Idem Dito
Eindredactie Regio IJssel-Vecht
Drukwerk Zalsman
Fotografie IJsseldelta Marketing



© 2008. Het kanorouten netwerk in de IJsseldelta is gerealiseerd onder verantwoordelijkheid van Regio IJssel-Vecht in samenwerking met het Nationaal Landschap IJsseldelta, Waterschap Groot Salland en IJsseldelta Marketing. Dit project is mede mogelijk gemaakt door bijdragen van: het Dienst Landelijk Gebied, Provincie Overijssel, Waterschap Groot Salland en de gemeenten Kampen, Zwartewaterland en Zwolle. Niets uit deze uitgave mag geheel of gedeeltelijk vermenigvuldigd of gepubliceerd worden zonder toestemming van de uitgever. Het kanorouten netwerk is met de grootste zorg uitgezet. Betrokken partijen aanvaarden geen aansprakelijkheid voor eventuele wijzigingen en/of onjuistheden. Wijzigingen voorbehouden.

Kanoën in de IJSEL DELTA








Kanoën in de IJsseldelta





De rivier de IJssel, het Zwarte Water en het Zwarte Meer zijn erg belangrijk voor het waterrijke karakter van de IJsseldelta. Vaak worden de weteringen in Mastenbroek tussen de weilanden door vergeten. Het unieke karakter van de IJsseldelta komt juist hier helemaal tot zijn recht. Dit is de plek waar u stilte en een weids uitzicht met zichtlijnen van wel acht kilometer vindt. Dit kanorouten netwerk leidt u door dit mooie gebied.



Legenda

De kanovaarwegen zijn goed bevaarbaar. Op het netwerk zijn echter wel enkele niet te passeren stuwtejes en te kleine duikers. Hiervoor zijn overdraagplaatsen  gemaakt die in- en uitstappen met de kano mogelijk maken.

-  Startplaats
-  Verbinding buitengebied
-  Overdraagplaats
-  Rustpunt

-  Startplaats
-  Verbinding buitengebied
-  Overdraagplaats
-  Rustpunt

